

KERNEN EN KERKENROUTE

BEWEGING VAN KERKEN IN HET LANDSCHAP

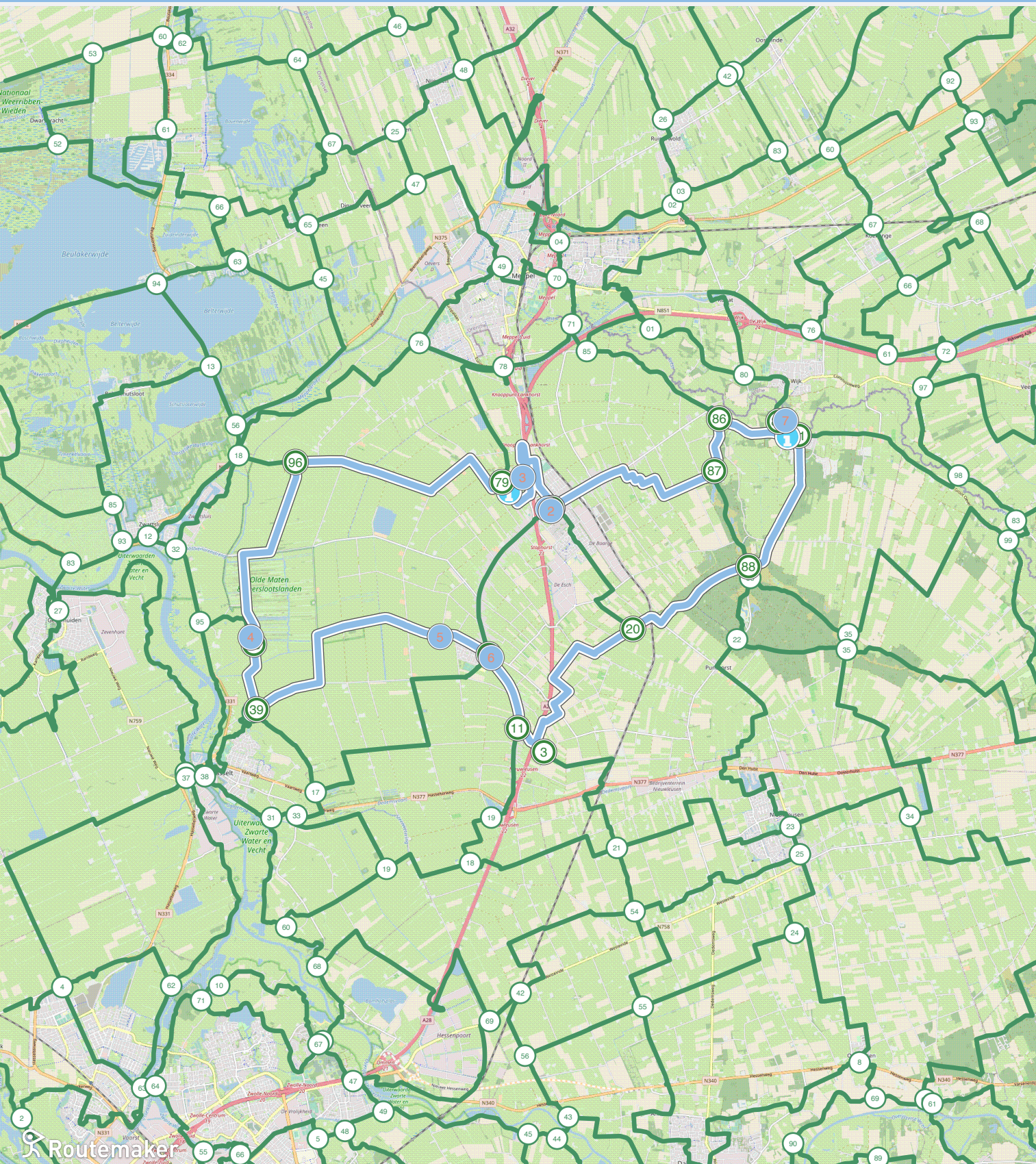
ROUTE 46 km



Geloof is voor veel inwoners van Staphorst belangrijk. Dat is altijd zo geweest. Al in de 13e eeuw laat het Zwartewatersklooster een kerk bouwen in Rouveen. Ook de kerkhistorie van Staphorst en IJhorst voert naar die periode terug. Nog steeds staan kerken prominent in het straatbeeld.

Kernen en kerkenroute

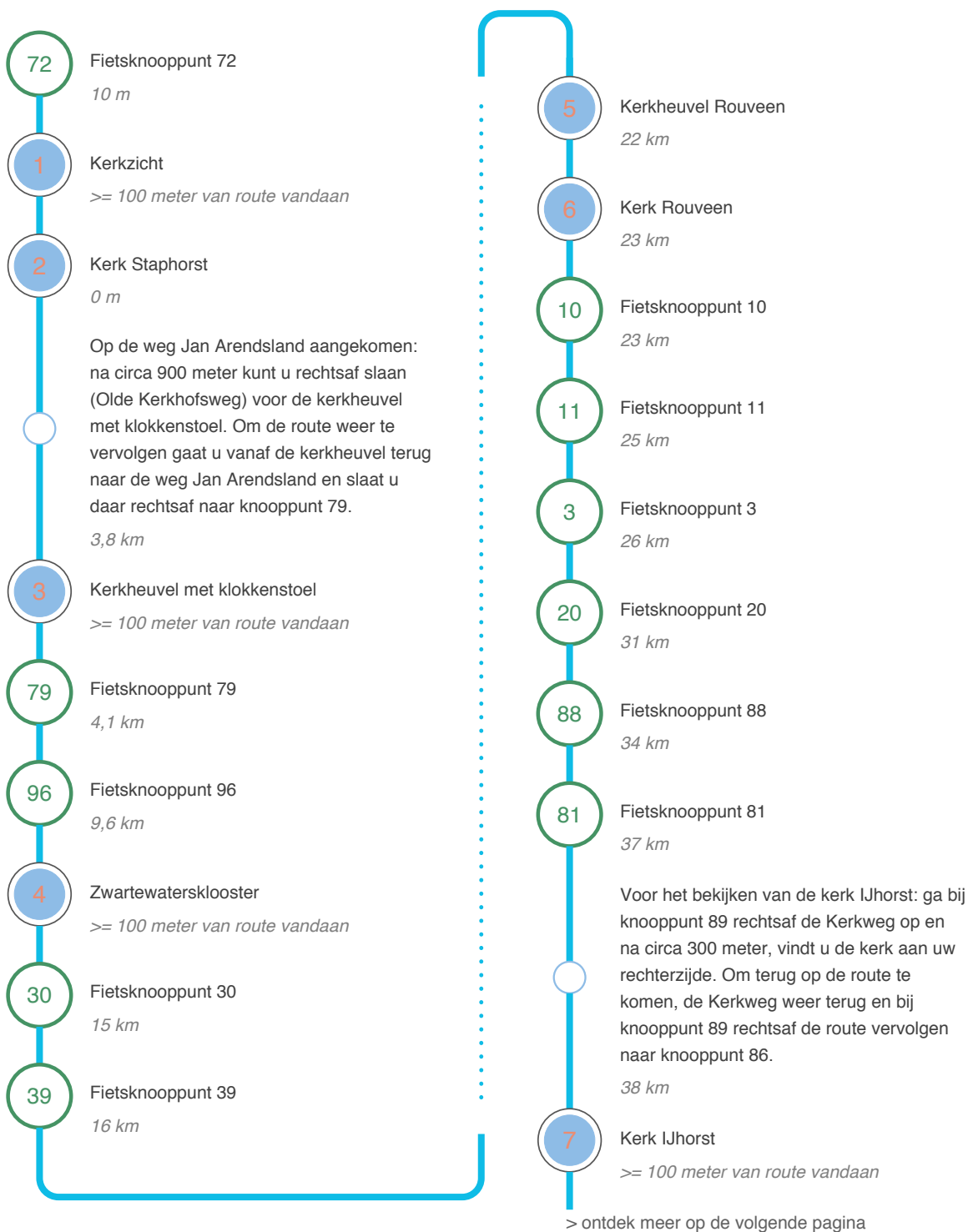
Beweging van kerken in het landschap



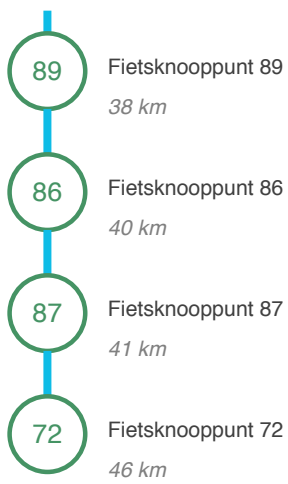
Kernen en kerkenroute

Hoe kom ik bij het startpunt?

Je kunt de route op ieder knooppuntnet start. Volg de nummers van het eerstvolgende knooppunt. Deze beschrijving start bij knooppunt 72 in het centrum van Staphorst en gaat tegen de klok in.



Vervolg route



Einde van de route

Kernen en kerkenroute

46 km

1

Kerkzicht



Gemeenteweg 53

Ontdek de invloed van de kerk op het Staphorster leven. Bezoek bij het informatiepunt van de Hersteld Hervormde dorpskerk de expositie 'Kerk en volksleven'. Leer ook meer over de historie van de kerk en het huidige kerkelijke leven.

2

Kerk Staphorst

Gemeenteweg 52

Kijk eens goed naar de kerktoren. De kerk stamt uit de jaren vijftig van de vorige eeuw, maar de toren is van 1763. De top ligt sinds een verbouwing van de kerk in de jaren negentig op 32 meter.



3

Kerkheuvel met klokkenstoel



Olde Kerkhofsweg

De weg is deels onverhard. Na 450 meter zie je links de kerkheuvel.

De glooiing markeert de oorspronkelijke plek van de kerk van Staphorst. Een plek boordevol historie. Na 267 jaar staat op deze historische plek weer een klokkenstoel. Met één van de originele klokken en een replica die in de tweede Wereldoorlog door de Duitsers werd geroofd.

4

Zwartewatersklooster

Zwartewatersklooster 11

Adem eeuwen historie in. De naam van dit buurtschap verwijst naar een groot klooster, waarvan alleen nog een oud kerkhof resteert. Volgens verhalen liggen hier in de buurt ridders van de slag bij Ane begraven.



5

Kerkheuvel Rouveen



Scholenland

Zie de grazige glooiing in het landschap. Net als Staphorst 'wandelde' Rouveen door het veengebied. In 1400 'pakten de oer'Rouveners hun dorp op' en bouwden hier een nieuw godshuis. Tot de laatste verhuizing naar de huidige plek aan de Oude Rijksweg.

6

Kerk Rouveen

Oude Rijksweg 443

Een kerk met vier eeuwen historie. Het oudste nog bestaande kerkgebouw (1641) in de gemeente staat in Rouveen. Links van de deur herinnert een teken aan de watersnoodramp uit 1825. Het water kwam tot die hoogte.



7

Kerk IJhorst



Kerkweg 8

Geen toren, maar een klokkensstoel. De geschiedenis van deze kerk voert terug tot voor 1292. Sinds 1403 staat er bij de kerk een klokkensstoel. Vroeger regelden de klokken het leven in dorpen en steden. Iedere burger herkende de signalen die via de klokken klonken.